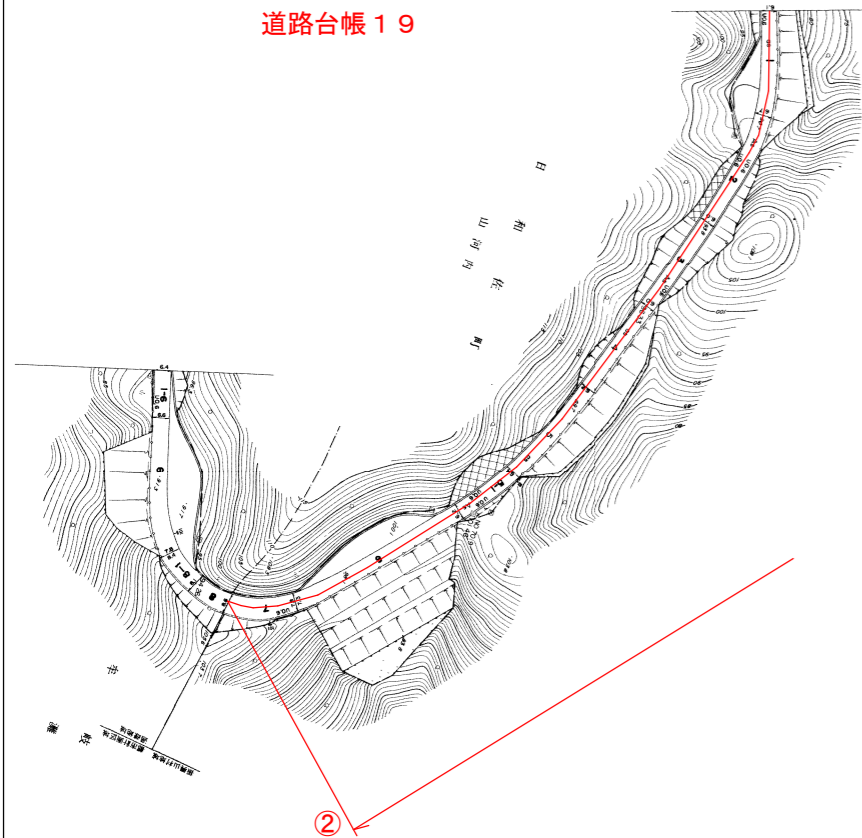
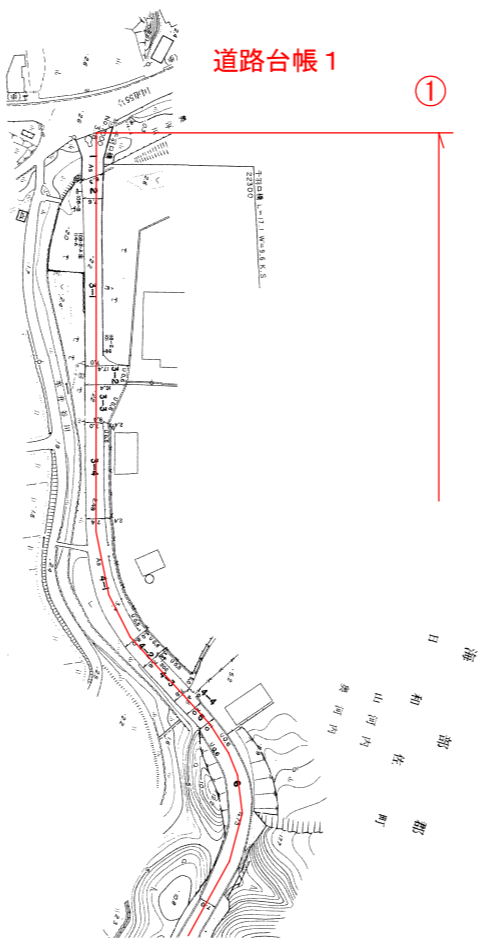


道路台帳 19



道路台帳 1

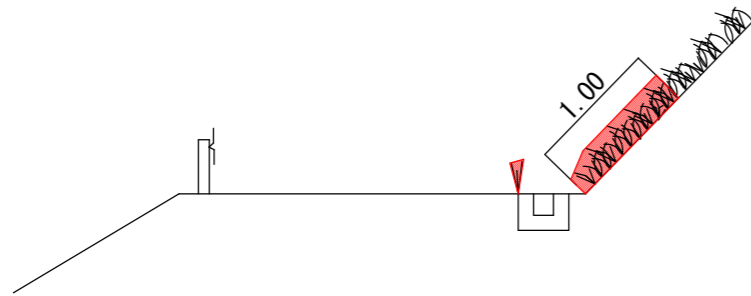


当初設計図面

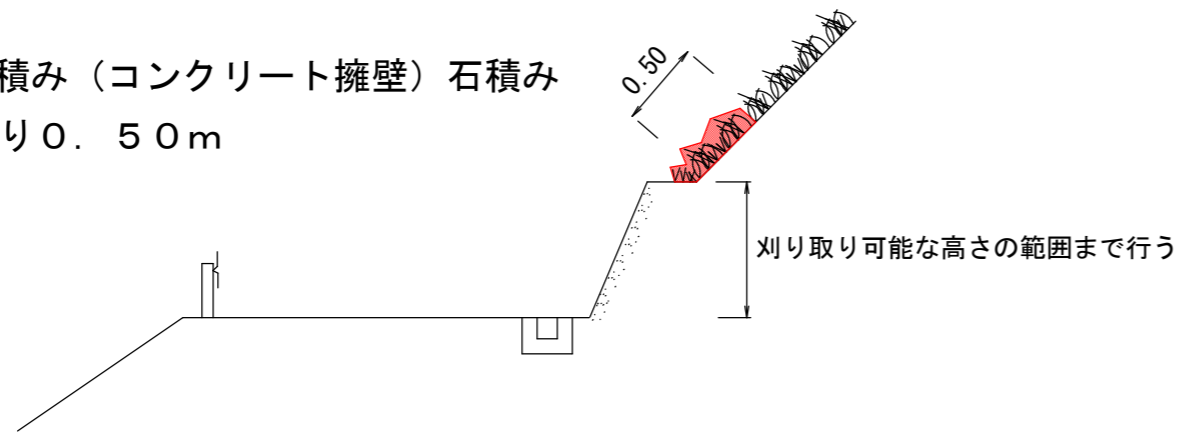
工事名	R2波土 日和佐車岐線 美波・山河内他 道路維持業務		
路線名等	(一)日和佐車岐線		
工事箇所	海部郡美波町山河内他		
図面名	位置図		
縮尺	-	図面番号	1 / 2
会社名			
事業者名	徳島県南部総合県民局県土整備部(美波)		

山側の場合

Ⓐ 法尻より1.00m

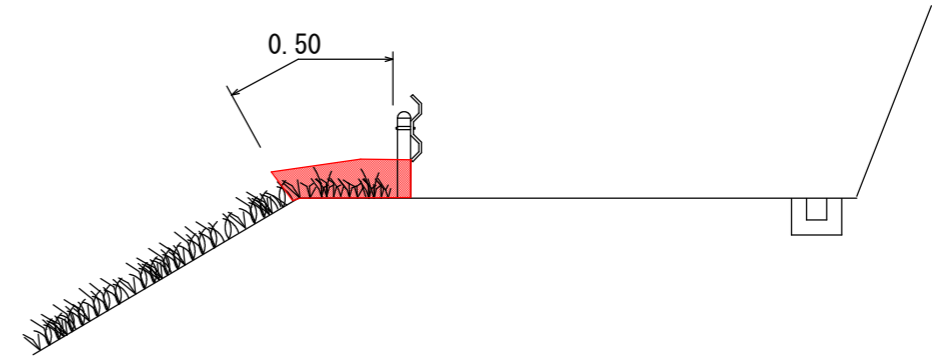


Ⓑ ブロック積み（コンクリート擁壁）石積みの天端より0.50m

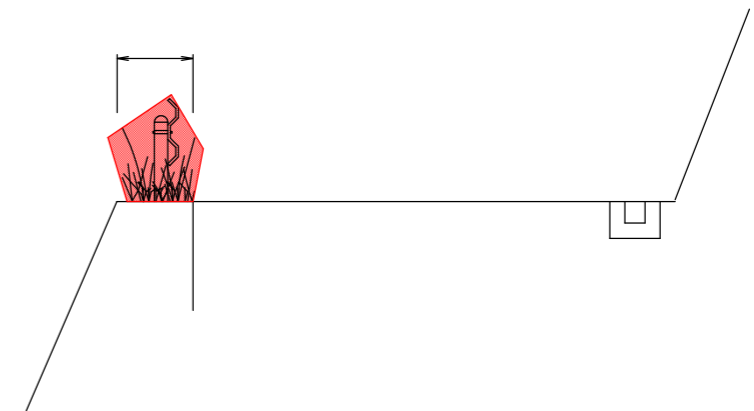


谷側の場合

Ⓒ 舗装路肩より0.50m  
その他、内カーブの場合に特に走行車両の視界をさえぎる物は対象とする。



Ⓓ 路肩防護柵支柱より点在し繁殖している箇所



当初設計図面

工事名	R2波土 日和佐車岐線 美波・山河内地 道路維持業務		
路線名等	(-) 日和佐車岐線		
工事箇所	海部郡美波町山河内地		
図面名	除草要領図		
縮尺	-	図面番号	2 / 2
会社名			
事業者名	徳島県南部総合県民局県土整備部(美波)		